Stadt Zürich
Tiefbauamt

Vorprojekt

August-Forel-Strasse

Buchenweg bis Zufahrt PUK

Abschnitt August-Forel-Strasse 31 bis Zufahrt PUK

Auflageplan gemäss §13 StrG

Situation 1 : 200

Projektiert durch HUNZIKER BETATECH Hunziker Betatech AG Pflanzschulstrasse 17 8400 Winterthur Tel. 052 234 50 50 Fax 052 234 50 99 www.hunziker-betatech.ch		Ausfertigung für		
Bearb. / Gepr. kur / cko	Datum 19.01.2024	Format 30 / 168	TAZ Bau - Nr. 22012	Plan - Nr. 22012-3052
TAZ Projektleitung BUS	Änderungen	Dateipfad		

Von Direktorin genehmigt, TAZ Projektleitung:

Digital signiert von Bucher Sancho
DN: cn=Bucher Sancho,
email=Sancho.Bucher@zuerich.ch
Ort: Zürich
Datum: 2024.01.26 13:22:34
+01'00'

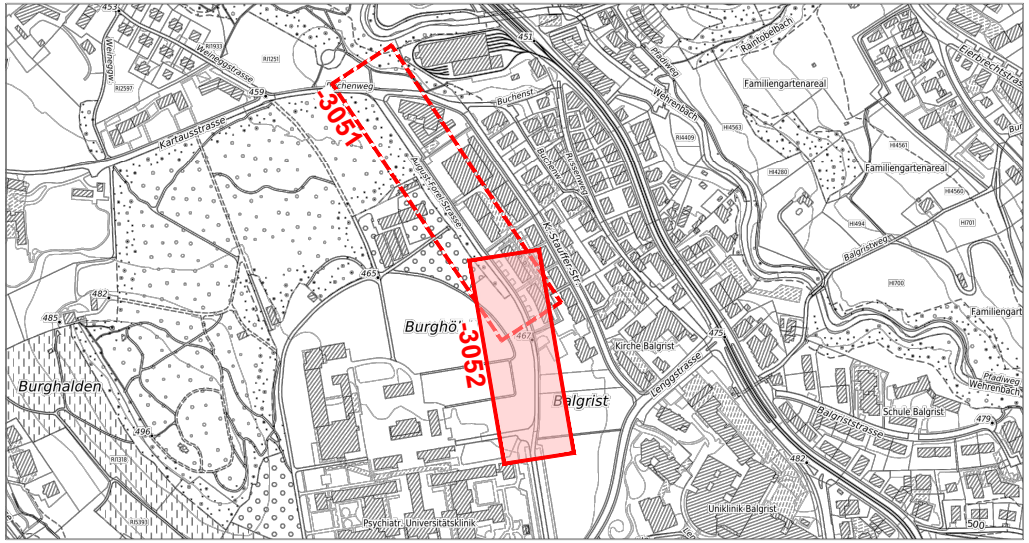

3051
3052
Kartausstrasse
chenweg
Buchenst
August-Forel-Strasse
Burghö
Burghalden
Balgrist
Kirche Balgrist
Schule Balgrist
Uniklinik Balgrist
Psychiatr. Universitätsklinik
Familiengartenareal
Balgristweg
Balgriststrasse
Lenggstrasse
Wehrenbach
Rainbobelbach
Weineggstrasse

Legende	Bestehend	Projektiert
Strassenflächen		🟨
Fussgängerflächen		🟪
Gebäude	⬜	🟫
Grünflächen / Rabatten		🟩
Entsiegelte Fläche		▨
Baum / Baumkranz	◌	◌
Mauern, Treppen		
öffentliche Beleuchtung (ö.B.)	⊗ ⊗ •—⊗	⊗ ⊗ •—⊗
Private Zu- + Wegfahrt	► ◄►	► ◄►
Hauseingang	△ HEG	△ HEG
Verkehrstafel / Zentrale Parkuhr	● VKT / ■ ZPU	● VKT / ■ ZPU
Grenzpunkte / Grenzlinien		
Randstein	———	———
Randsteinabsenkungen		
Belagsrampe		
Bundstein	— — — — — —	— — — — — —
Bord- und Wasserstein	= = = = = =	= = = = = =
Belagsgrenze		·········
Drittprojekt		———
Archäologische Zone	▨	

Markierungen:		
Fussgängerstreifen	☰	☰
kein Vortritt	▽▽▽▽▽▽▽▽▽▽	▽▽▽▽▽▽▽▽▽▽
Parkplätze öffentlich (P) Parkplätze privat (PP)	P P P P P P PP PP PP	P P P P P P PP PP PP
Bushaltestelle	BUS BUS	
Taktil-visuelle Markierung	☰ ═ ☰	☰ ═ ☰

Parkplatz - Bilanz	*Bestehend*	Projektiert	Differenz
Parkplatz "Blaue Zone"	*14*	6	- 8
Velo-Parkplatz	*0*	12	+ 12

Baum - Bilanz	*Bestehend*	Fällen	Pflanzen	Bilanz	Differenz
Bäume	–	–	6	6	+ 6

Bäume sind wertvolle Bestandteile des Stadtraums. Sie erfüllen ökologische, gestalterische und soziale Aufgaben. Sanierungen des öffentlichen Grundes werden mit grösstmöglicher Rücksicht auf den Baumbestand ausgeführt. Unausweichliche Fällungen basieren auf einer fachlichen Beurteilung.

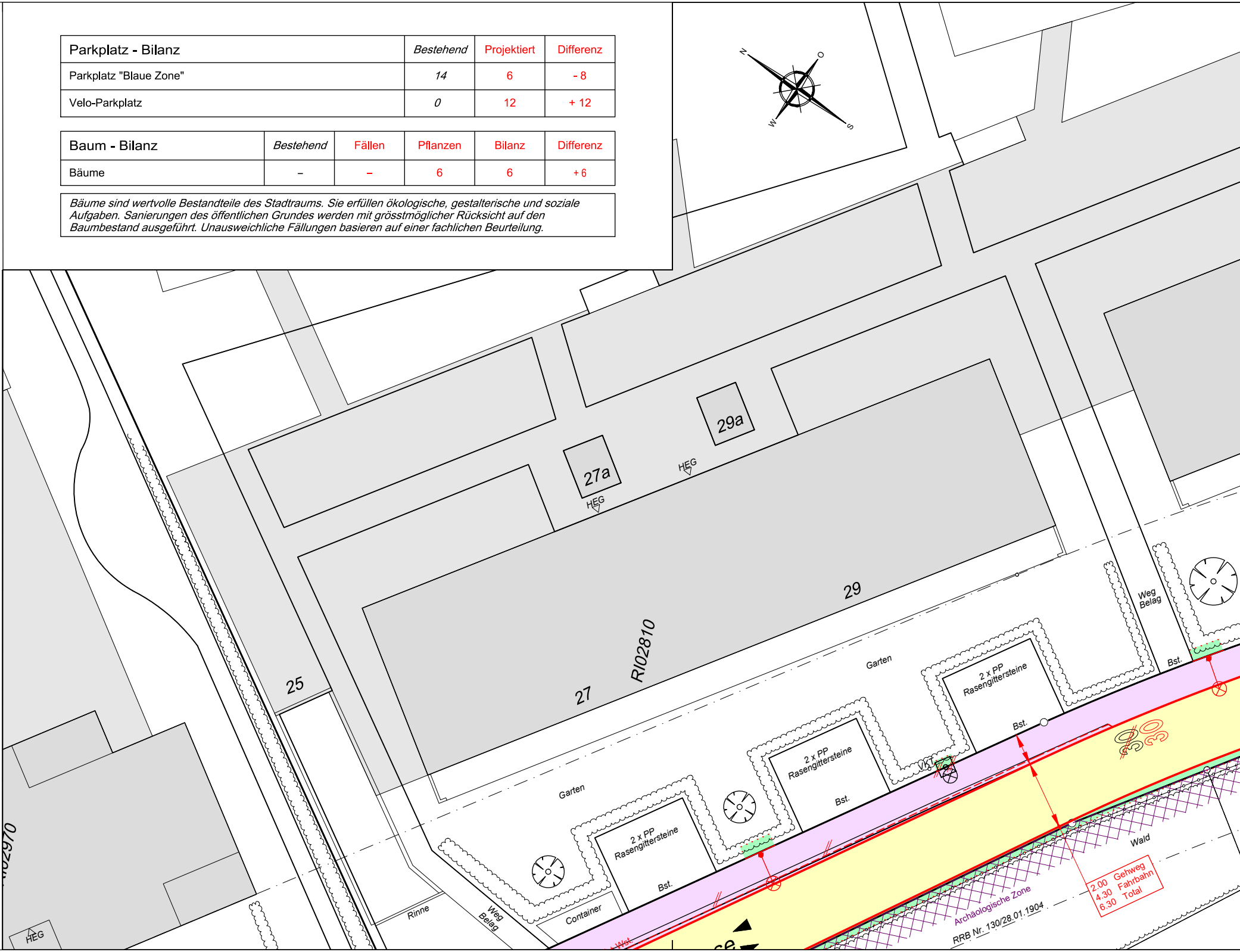
N
O
S
W
29a
27a
HEG
HEG
HEG
29
27
25
RI02810
RI02970
Garten
Garten
2 x PP Rasengittersteine
2 x PP Rasengittersteine
2 x PP Rasengittersteine
Bst.
Bst.
Bst.
Bst.
VKT
Weg Belag
Weg Belag
Rinne
Container
Wst.
30
30
Wald
Archäologische Zone
RRB Nr. 130/28.01.1904
2.00 Gehweg
4.30 Fahrbahn
6.30 Total

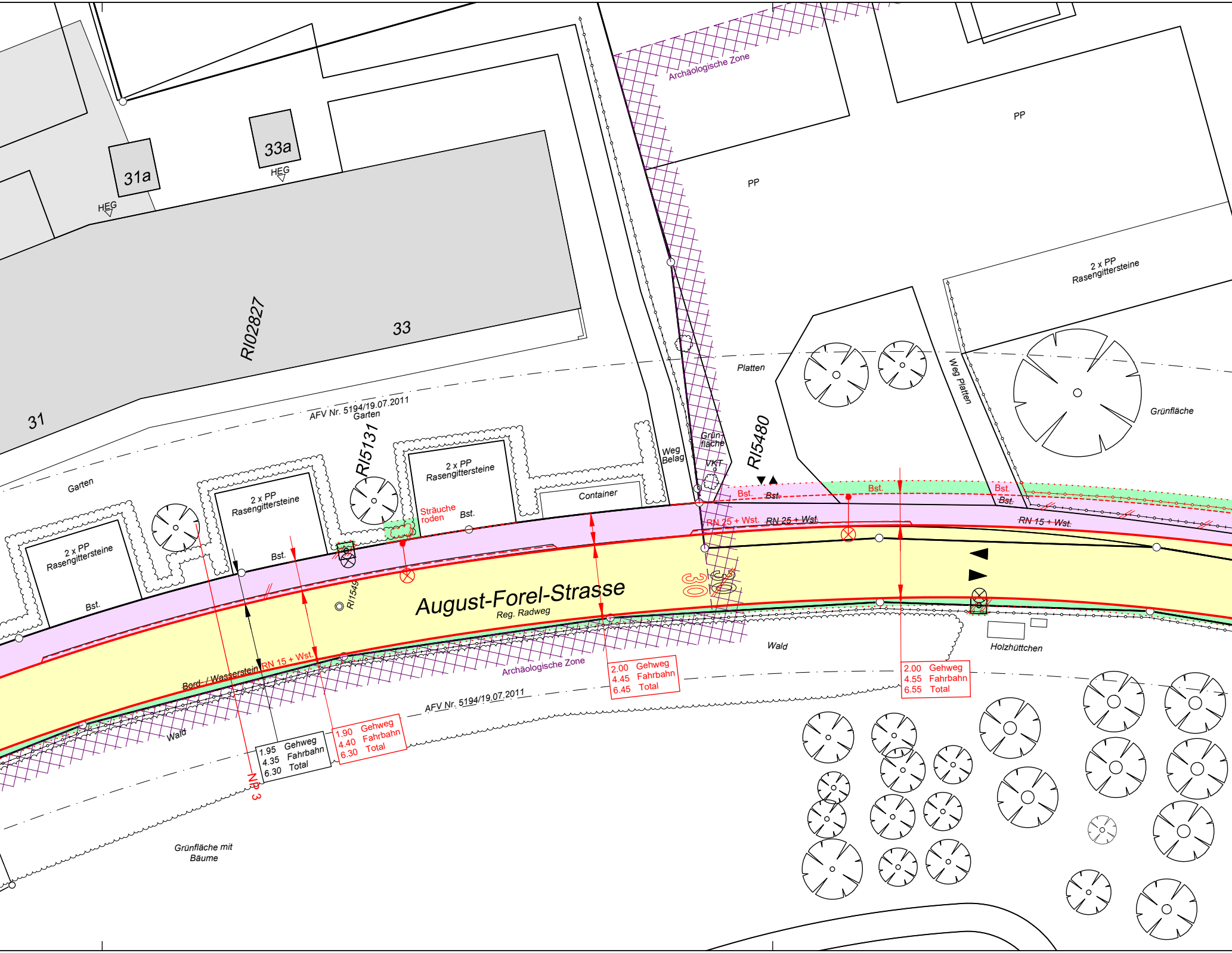
Archäologische Zone
PP
PP
31a
33a
HEG
HEG
R/02827
33
31
2 x PP
Rasengittersteine
Platten
Weg Platten
Grünfläche
AFV Nr. 5194/19.07.2011
Garten
Garten
R/5131
R/5480
Weg
Belag
Grün-
fläche
VKT
2 x PP
Rasengittersteine
2 x PP
Rasengittersteine
2 x PP
Rasengittersteine
Sträuche
roden
Bst.
Bst.
Bst.
Container
Bst.
Bst.
Bst.
Bst.
Bst.
RN 25 + Wst.
RN 25 + Wst.
RN 15 + Wst.
30
30
R/1549
August-Forel-Strasse
Reg. Radweg
Wald
Holzhüttchen
Bord- / Wasserstein
RN 15 + Wst.
Archäologische Zone
2.00 Gehweg
4.45 Fahrbahn
6.45 Total
2.00 Gehweg
4.55 Fahrbahn
6.55 Total
AFV Nr. 5194/19.07.2011
Wald
1.95 Gehweg
4.35 Fahrbahn
6.30 Total
1.90 Gehweg
4.40 Fahrbahn
6.30 Total
NP 3
Grünfläche mit
Bäume

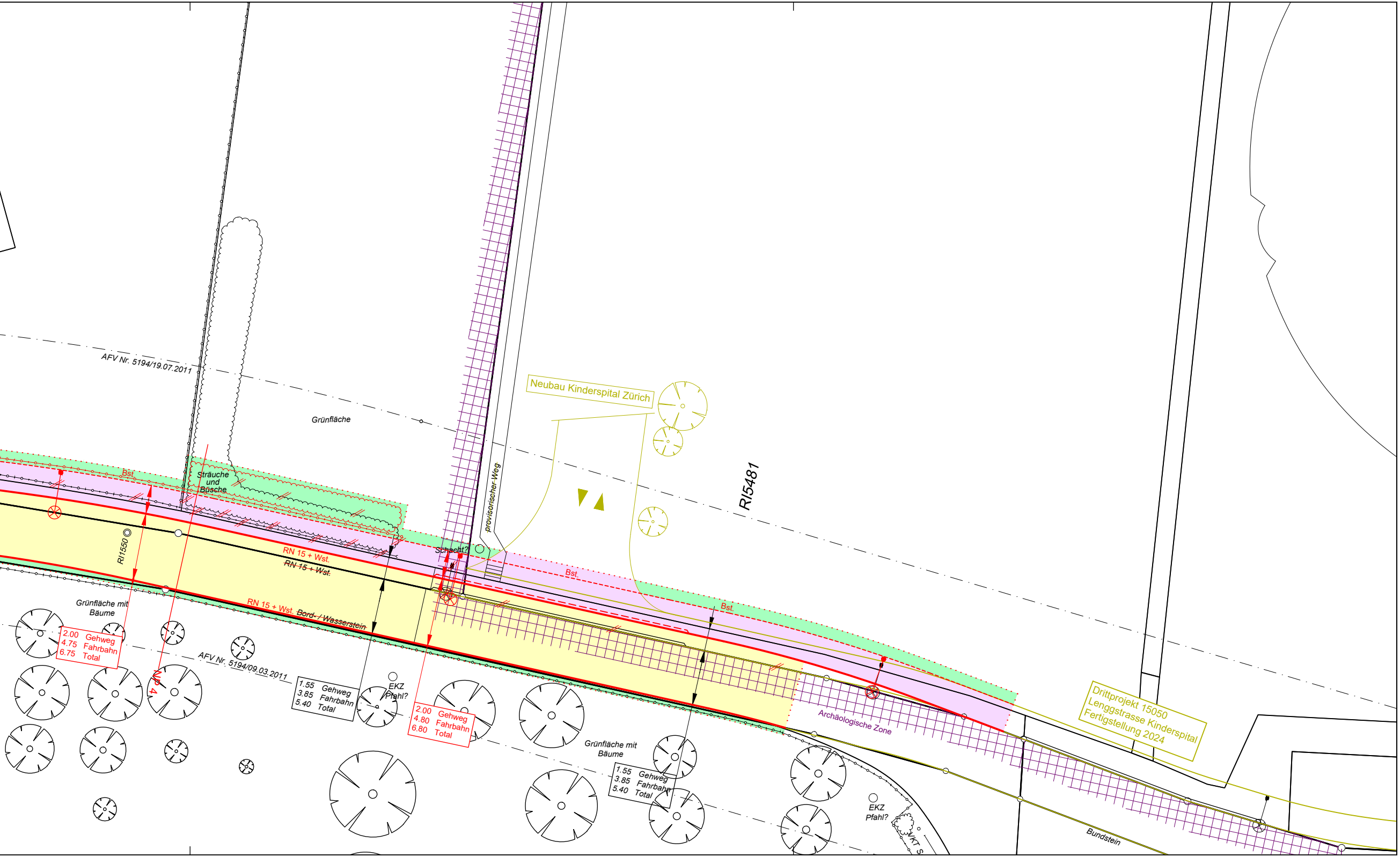
AFV Nr. 5194/19.07.2011
Grünfläche
Neubau Kinderspital Zürich
RI5481
provisorischer Weg
Sträuche und Büsche
Bst.
Bst.
Bst.
RI/1550
RN 15 + Wst.
~~RN 15 + Wst.~~
Schacht?
RN 15 + Wst. Bord-/Wasserstein
Grünfläche mit Bäume
2.00 Gehweg
4.75 Fahrbahn
6.75 Total
NP 4
AFV Nr. 5194/09.03.2011
1.55 Gehweg
3.85 Fahrbahn
5.40 Total
EKZ Pfahl?
2.00 Gehweg
4.80 Fahrbahn
6.80 Total
Grünfläche mit Bäume
1.55 Gehweg
3.85 Fahrbahn
5.40 Total
Archäologische Zone
Drittprojekt 15050
Lenggstrasse Kinderspital
Fertigstellung 2024
EKZ Pfahl?
Bundstein
VKT S